

Familiekunde

Vlaanderen

- Regio Diest (voorheen WF-Diest)

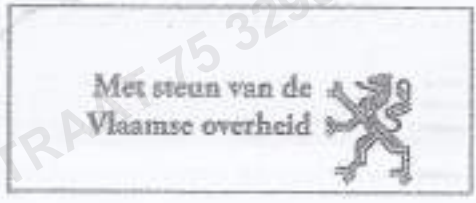
1210-2011

800 jaar straatnamen te Diest



Workgroup TV-Diest

1210-2011



KONING ALBERTSTR. 75 3290 DIEST

Samenstellers:

Werkgroep FV-Diest:

Alaerts Sandra, Van Eerdewegh Kim, Mondelaers Martien.

In samenwerking met Familiekunde Vlaanderen -regio Diest

Uitgaven: FV-regio Diest vroeger VVF-afdeling Diest.

D/2012/12.724/1

Al de straatnamen van Diest binnen de Citadellaan, Fort Leopoldlaan, Antwerpsestraat, Omer Vanaudenhovelaan, Koningin-Astridlaan, Commissaris Neyskenslaan en Delphine Alenuslaan.

Vanaf 1210 tot 2011.

Een bewerking van de straatnamen van Diest was nodig voor een beter begrip te krijgen van de straten en markten binnen de stad Diest in de afgelopen 8 eeuwen.

Veel straten zijn in loop van de jaren verdwenen of hebben een andere naam toegewezen gekregen. Veel nieuwe straten werden bij aangelegd. Het uitzicht van de stad is grondig veranderd, en voor zij die nu in de archieven snuffelen is het soms moeilijk hun thuis te wijzen waar de straat zich, Nu bevindt of was gelegen.

De straatnamen staan alfabetisch, als er vermeld staat " zie .. ", wilt dit zeggen, dat de naam is gewijzigd. Sommige namen zijn niet thuis te wijzen.

Als FV-ers hebben wij het stadsplan van Diest anno 1781 en een hedendaags en enkele oudere uitgaven geraadpleegd, de volkstellingen van Diest. Vele namen stonden in het Frans, in deze bewerking staan de namen in het Nederlands met eventuele Franse benamingen.

Meer dan 300 straatnamen zijn in dit boekje opgenomen met vermeldingen waar ze lagen en sinds wanneer de eerste vermelding.

De nieuwe straatnamen die op de Gemeenteraad van 21 juni 2010 werden vastgesteld werden mee opgenomen in deze bewerking. Deze straatnamen zijn: Schoenmakersstraat – Loolerijstraat – Leesthof – Crispijnstraat – Demertuinen en Bogaardenstraat voor het nieuwe bouwproject " Ezeldijsite", gelegen tussen Omer Vanaudenhovelaan en de Schaffensestraat.

Diest een kleine stadskern aan de samenvloeiing van de Demer en Zwarte Beek. Samengevoegd met de dorpen Schaffen, Webbekom, Kaggevinne, Molenstede en Deume.

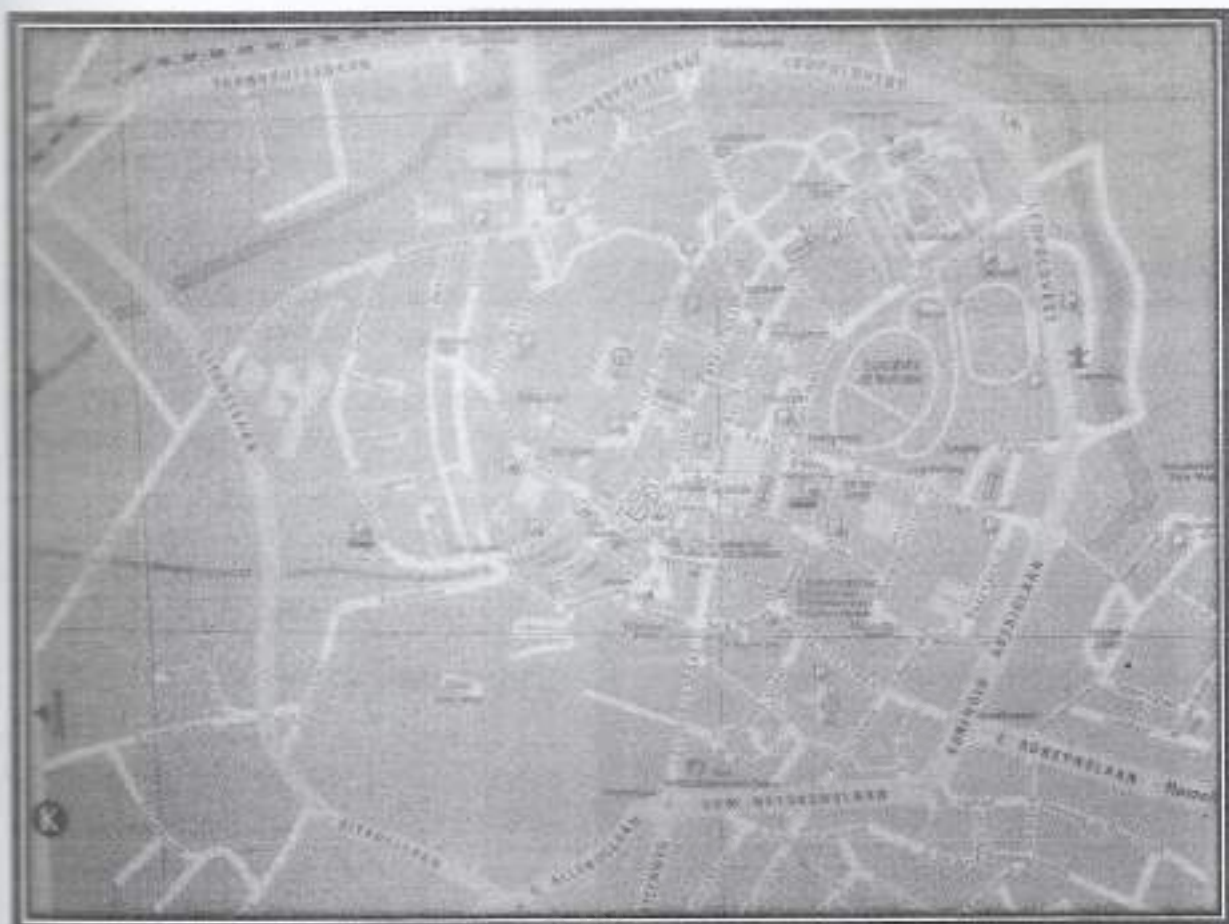
Het gaat van de Schaffensepoort door de Koning Albertstraat naar de Leuvensestraat en van Hasseltsestraat naar de Demerstraat. Misschien gaan wij eens kijken in het Tafelrond of in de Suikerpotstraat. Of op het Begijnhof tot aan de Veemarkt.

Een prettige wandeling door Diest, Onze Stad

Voorzitter, M.Mondelaers

FV - Diest

Familiekunde Vlaanderen- Regio Diest



Abalia of Balie Straat, Rue d' Abalie (Nu Schaffensestraat)

Straat gelegen tussen de Begijnenstraat en de Michel Theysstraat. (1281-1696). In deze straat staan nog enkele mooie gebouwen, de kromme toog (brouwerij de Rode Leeuw) en het klaverblad (recht tegenover het huidige klavertjevier). Deze naam wordt nog enkel in de volksmond van de Diestenaars gebruikt.

Aarschotsesteenweg, Aerschotschesteenweg, Rue d'Aerschot, Chaussée de Aerschot.

Grote baan van Diest naar Aarschot (1392-1600).

Alderheiligenbergstraat, Allerheiligenberg, Alle Heiligen bergh¹, Alderheiligenberg, Allerheiligenbergstraat, Montange de Tous les Saints.

Straat gelegen tussen de Markt en de Aarschotsesteenweg. Heden gelegen tussen de Markt en de Keelstraat, in deze straat is de Allerheiligenkapel herbouwd.

Allerheiligen Poort, Porte de Tous les Saint.

Was gebouwd op de Allerheiligenberg en maakte deel uit van de oude stadsomwalling, verdwenen. Vermelding in oude stadsdocumenten 1457-1673. Zie ook Paardenstraatpoort.

Amel, Amer.

De naam van de aanleg kade, gelegen buiten de stad aan de Vissersstraat en naast de Demer richting Zichem, heden de naam van de nieuwe evenementenhal van Diest "De Amer".

Ancienne Port Eaux Vaches.

Zie koepoort.

¹Heerlijkheid en Stad Diest n° 2089 blz 178, R.A.Louvan

Antwerpsestraat, Rue d'Anvers.

Gelegen tussen de Schaffensestraat en de Turnhoutsebaan.

Heden gelegen tussen de Schaffensestraat en het kruispunt Fort Leopoldlaan en Schoonaarde. Bij de aanleg van de ring in de jaren 50 van de vorige eeuw, zijn veel van de huizen afgebroken.

Antwerpsche Poort, Porte d' Anvers, Schaluinpoort.

Was een van de poorten van de oude stadsomwalling. Met de nieuwe vesting van 1835 herbouwd. Vermelding tussen 1600-1907. Afgebroken in het 1907.



Appelmarkt.

1405-1422, gelegen op de Grote Markt voor het huis de Roos (heden Jachthoorn) en Cabaretstraat. Deze naam werd gegeven aan een stuk van de Grote Markt waar de fruithandelaars hun vruchten wekelijks mochten verkopen.

Arthur Van Ooststraat.

Gelegen tussen de Hasseltsestraat en Commissaris Neyskenslaan. Het begin van deze straat is, waar vroeger de Hasseltsepoort was gelegen.

Bagaertstraet, Begardenstraat.

Straatje langs het klooster aan de kant van de Schaffensestraat tussen de Begijnenstraat en de Werversgracht (1340-1458). zie ook Bogaardenstraat.

Beestenmarkt.

Zie Veemarkt.

Begijnenbrug, beghijnen brug.

Deze lag ongeveer op de plaats waar nu het bruggetje is gelegen aan de ring naar het begijnhof, aan het gasthof 1618.

Begijnen poort, Begijnhofpoort.

1440- heden, ingangspoort van het begijnhof. De huidige poort werd gebouwd in 1671.

Begijnenstraat, Begijnhofstraat, Begijne Straat, Rue de Béguinage, Rue des Béguines.

Gelegen tussen de Schaffensestraat en het begijnhof. In deze straat lag het Bogaardenklooster en het Salvatorcollege en verschillende Godshuizen. Zie ook Bogaardenpoort.

Begijnhofstraat.

zo verder vroeger de straten genoemd in het Begijnhof. En ook wel bedoeld op de Begijnenstraat.

Berkenhof.

Gelegen aan de Boudewijnvest.

Bessemmarkt.

1415-1673, ook Schotelstraat of Schotelmarkt genoemd, was gelegen tussen de Nieuwstraat en de Kortestraat, zie Schotelstraat.

Beveren brug.

1292-1583, Brug over de Beveren- of Begijnenbeek in de Beverstraat buiten de Beverenpoort. Heden verdwenen.

Beverenpoort.

1389-1834, Werd vervangen door de Hasseltsepoort, was gelegen aan het eind van de Beverstraat, waar nu de Arthur van Ooststraat begint. In deze poort was een folterkamer. Zie Hasseltsepoort.

Beverstraat, Beverestraat, Rue De Bever,

1281-1673, Straat tussen de Grote Markt en de Beverenpoort, heden de St-Jan Berchmansstraat, Botermarkt en de Hasseltsestraat.

Bevde straetken, Beystraetken,

1448-1673, Was gelegen tussen de Lange Steenweg en de Verversgracht.

Blauwbrug.

Brug over de Zwarte beek, waar de Zwarte Beek in de Demer vloeit.

Bleekerijstraat,

Is niet te plaatsen, omdat er in Diest op verschillende plaatsen kon bleken.

Blerenstraetken.

1673, Was gelegen nabij de Schaliunpoort, het was een verbindingsstraatje van de Hoelstraat naar de Kromme Elleboog. Heden verdwenen.

Blinden Ezel straat,

Op de hoek van deze straat stond vroeger het huis de Blinde Ezel. Gelegen tussen de Koning Albertstraat en de Refugiestraat. Zie Molenstraat.

Blind Engelandstraatje.

Waarschijnlijk één van de doodlopende straatjes in de Engelandstraat. Niet thuis te wijzen. Heden verdwenen.

Bloempotgang, Impasse Du Pot Au Fleurs.

Gelegen in de Koning Albertstraat, tussen de huizen 32 en 34 en kwam uit op de Verversgracht (nu Michel Theysstraat). Genoemd naar het huis de Bloempot.

Boegartstraat, Spikerstraat.

1379-1492, Straat genoemd naar het huis Boegart dat gelegen was op't Tafel-rond. Zie: Tafelrond, heden het huis verdwenen.

Boemstraetken, Boemgasthuisstraetken,

1449-1673, was gelegen op de Lange Steenweg naar het Wederbroek, naast het Boomgasthuis. Zie: Paalstraat.

Bodenstraet.

1378-1501, was gelegen op de Lange Steenweg naar het Wederbroek. Heden niet thuis te wijzen.



Bogaardenplaats, Place Des Bogaerts,

Was de plaats tussen de Bogaardenkazerne en de O.L.Vrouwkerk. heden de parking in de Begijnenstraat langs de O.L.Vrouwkerk.



Bogaerdepoort, Bogaardenpoort, Bagarde Poort.

Was de ingang van het klooster (1433-1477). Deze wordt nog steeds Bogaardenpoort genoemd. Is gelegen in de Begijnenstraat aan de linkerkant richting Begijnhof.

Bogaardenstraat.

Sinds 21 juni 2010 tussen de Omer Vanaudenhovenlaan en de Schaffensestraat. Op de oude site van de Shoe-post. Zie ook Bagartstraat.

Borchstraet.


1371-1604, straat die liep van de Nieuwstraat naar de Burcht van de heren van Diest. Zie: Kattenstraat.

Bosschaertstraet.

1402-1446, straat gelegen op den dries, nabij de Vesten.

Botermarkt, Marché Au Beurre, Hagelantse Botermarkt en Oude Haegelantsche Botermarkt.

1457, Vroeger de Hagelantsche Botermarkt, ook wel de Oude Haegelantsche Botermarkt genoemd². Gelegen tussen de St-Jan Berchmansstraat en de Hasseltsestraat, zie ook Beverestraat.



Boterstraet.

1432-1611, straatje lopende van de Lange Steenweg naar de Overstraat³. De Kempische Botermarkt was tegen deze straat gelegen. Wordt soms verwisseld voor de Botermarkt, zie ook Coelstockijnnenstraat genoemd, zie Suikerpotstraat. Een tweede vermelding is dat dit straatje uitkomende in de Cabaretstraat volgens documenten te Diest bij notaris Tiels jaar 1789.

Boudewijnvest.

Gelegen tussen de Zichemsepoort en de Valleilaan.

² Heerlijkheid en Stad Diest n° 2390 blz 628-632, R.A. Leuven

³ Heerlijkheid en stad Diest, n° 2390, blz 514, R.A. Leuven

Brandgang.

Verschillende gangen die diende voor zo snel mogelijk water van de Demer aan de brandende huizen te krijgen. De meeste hadden een naam gekregen zoals Bloempotgang maar sommige werden gewoon brandgang genoemd.

Één brandgang lag rechttegenover de herberg het Wit Cruys aan de Schipbrug naast het eigendom van Joris Brants⁴.

Brouwerijstraat, Rue De Brasseur, Ruelle De La Brasserie.

Gelegen tussen de Koning Albertstraat en de Refugiestraat. Zie ook Blinde Ezelstraat. Nu gelegen tussen Oscar Nihoulstraat en de Kaai.

Braderiestraet.

1415-1502, Straat tussen de Grote Markt en de Lange Steenweg. Deze straat moet een kermisachtig uitzicht gehad hebben, waar alles verkocht werd aan kraampjes. Zie Cabaretstraat.

Bresillstraet.

1419, was op de Dries gelegen.

Broeckpoort.

1472-1834, was gelegen ten N.W. van de stad, op het einde van de Broeckstraat. Verdwenen bij de aanleg van de stadswallen. Was gelegen tussen de Schaluinpoort en de Vissersstraatpoort.

Broeckstraet.

1393-1611, liep van de Vetterbroeck naar de weide van de Demervallei.

Broederen poirten.

1438, waarschijnlijk ingangspoort van het Bogaardenklooster, wordt ook Bagaerdenpoort genoemd.

⁴ Heerlijkheid en stad Diest, n° 2390, blz 742, R.A. Leuven

Bruidstraat, Bruijtsstraat, Baruutstrata, Baruytsstraat, Rue De La Fiancée,

1281-heden, Gelegen tussen de Schaffensestraat, Overstraat en de Zevenweeënstraat.

Bruynstraetken,

1415-1467, straatje dat uitkwam in de Schaluinstraat, heden verdwenen

Cabaretstraat, Rue De Cabaret,

1476-heden, gelegen tussen de Grote Markt en de Schoolstraat, Heden tussen de Grote Markt en de Scholenstraat. Zie Braderiestraet.

Cellebruedersstraetken,

1393-1398, liep van de Lange Steenweg naar het Wederbroek, langs het Cellebroederklooster.

Colzustersstraat, Celle Zusters Straet,

Gelegen tussen de Begijnenstraat en de Pesthuizenstraat, heden Grauwzustersstraat.

Chausseé De Hasselt,

Zie Hasseltsestraat.

Chausseé De Turnhout,

Zie Turnhoutsebaan.

Clevnaertsstraat,

Gelegen tussen de Zoutstraat en Oscar Nihoulstraat, Zie Potmarkt.

Cloeyterstraat,

1407-1450, *Jans Cloeyters huijse metten gronden, metten hove stoende opten steenwegh int Cloeyter straetke.* Waarschijnlijk een van de zijstraatjes van de Lange Steenweg.

Coelstockinnenstraat, Coelserstraat,

1351-1500, werd ook Boterstraat genoemd hier woonde Gertrudis en Henricus Coelstox (1307-1348). Zie Boterstraat.

Coutershoek,

Zie Koutershoek.

Couventstraat, Rue De Couvent,

Zie Engelen Conventstraat.

Crauwelsbosch voetweg,

Loopt langs de Demer naar het Crauwelsbosch, verdwenen en niet thuis te wijzen.

Cremeriestraet,

1477, verdwenen en niet thuis te wijzen.

Crispijnstraat,

Sinds 21 juni 2010 gelegen tussen de Omer Vanaudenhovelaan en de Schaffensestraat.

Cruvstrate,

1315, zijstraat van de Lange Steenweg. Heden niet thuis te wijzen.

De Bleek,

Aan het einde van de Keelstraat.

Demerstraat, Rue De Demer,

1400-heden, van de Lange Steenweg naar Wederbroeck, nu gelegen tussen de Zoutstraat en Valleilaan.

Demertuinen,

Sinds 21 juni 2010 gelegen tussen de Omer Vanaudenhovelaan en de Schaffensestraat. Op de oude site van de voormalige Shoe-post.

Delphine Aienuslaan,

Gelegen tussen Commissaris Neyskenslaan en de Citadellaan.

Derde Ordene straat,

1430-1453, straat lopende van de Lange Steenweg naar Wederbroeck, langs het Cellenbroederklooster, zie Cellenbroederstraat.

Doelstraat.

Zie Paalstraat.

Dooden Man –Den-


1510-1611, Een stuk van de Vesten genoemd, van aan de visserspoort tot aan de Broeckpoort.

Dijkweg.

Weg op de Dijk.

**Drie Haringenstraat, Drie Haringenstraatje,
Rue Des Harengs.**

Tussen de Koning Albertstraat en de Overstraat.



Eenhoornstraat, Eenhoornstraetke.

1400-1611, is een benaming door de Diestenaar gegeven aan de Cabaretstraat, omdat de herberg de Eenhoorn er was gelegen. Zie Cabaretstraat.

Fertwech.

1395-1549, Lag buiten de Beverpoort.

Egide Alenusstraat.

Gelegen tussen de Kardinaal Mercierstraat en de Allerheiligenbergstraat. Zie Paardenstraat.

**Engelandstraat, Ingelandstraet, Rue De l'
Angleterre.**

1281-1611, Gelegen tussen de Beverstraat en de Dries, later tussen de Hasseltsestraat en de Schotlandstraat, heden gelegen tussen de Hasseltsestraat en de Leuvensestraat.

Engelandsgang, Engelandgang, Ingelandsgang

Gelegen in de Engelandstraat. Heden verdwenen.

**Engelen Conventstraat, Couventstraat,
Hoogstraat.**

Straat op het begijnhof, tussen de kerkstraat en Kraalenneststraat. Zie Hoogstraat.

Ezeldiikgang.

Gelegen in de Schaffensestraat. Richting Ezeldijkmolen.

Ezeldiikstraatje.

Gelegen in de Schaffensestraat. Zie ook Ezeldiikgang.

Felx Moonstraat.

Gelegen tussen de Ketelstraat en de Overstraat, vroeger ook Overstraat genoemd.

Ferdinand Allenstraat.

Gelegen tussen de Valleilaan en Antwerpsestraat.

**Fonteyngang, Fontijne Straet, Impasse de la
Fontaine, Rue de la Borne.**

1561, gelegen in de Begijnenstraat aan de linkerkant richting het begijnhof. Richting de Demer, de Fontijnstraat kwam met trapjes uit aan de Demeroever. Heden Fonteyngang.

**Fonteinstraat, Fonteynstraet, Fonteinstraat,
Fonteynstraat**

Gelegen tussen de Kanonsbaan en de Allerheiligbergstraat.

Fortuynstraetken.

1673, verbindingstraatje van de Lange Steenweg naar de Verversgracht, genoemd naar het hoekhuis de Fortuyn. Zie ook Ossekopstraatken

**Ganzen Dries Straat, Ganzen Driesch Straet,
Ganzen Dries, Ganzen Straat.**

1628, Gelegen tussen Beverstraat en de Dries, aan de St.-Annakapel, zie Kautershoek³.

³ Heerlijkheid en Stad Diest n° 2390 blz 447, R.A. Leuven

Ganzengang, Impasse De Oies.

Gelegen in de Kautershoek, zie Ganzendries.

Gasthulsstraat, Gaste Straat.

1420-1611, Gelegen in de Koning Albertstraat, naast het gasthuis richting Michel Theysstraat.

Graanmarkt, Graenmarkt.

Marché Aux Grains.

Gelegen tussen de Wolvenstraat en de Warande.

Gerstmarkt.

1438-1673, tussen de Beverstraat en de Nieuwstraat, zie Wolvenstraat

Gracht -De-

1295-1611, De straat tussen de Putterstraat en de korenmarkt, later werd ze verdeeld in: Varkensmarkt (tussen de Putterstraat en Beverstraat) en Gerstmarkt (tussen de Beverstraat en Korenmarkt).

Grachtmolenbrug.

1396-1404, Brug over de Verversgracht, naast de Grachtmolen. Zie Molenbrug.

Grand Place.

Zie Grote Markt.

Grand Tournement.

Zie Grote Draai.

Ganzenstraat.

Niet thuis te wijzen. Waarschijnlijk Ganzendries.

Grauwzustersstraat, Rue Des Soeurs Grises.

Gelegen tussen de Begijnenstraat en de Pesthuizenstraat, zie Cellezusterstraat.

Groenstraat.

1311-heden, op verschillende plaatsen te Diest, door de eeuwen heen.

1/ Achter het Begijnhof.

2/ Aan de Cluisberg.

3/ op den Dries⁶, ookwel Grootvaeders Dries genoemd.

4/ in de Rozengaard.

5/ beneden de Quelberg.

6/ in de Zellenstraat.

7/ heden gelegen tussen Fort Leopoldlaan en Citadellaan.

Groenenweg.

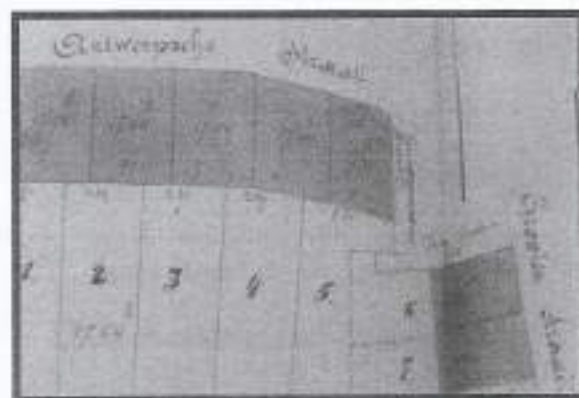
Gelegen in de Cuijpe van Diest op de Pootwegh⁷.

Grootbrugge.

1395-1419, brug over de Demer, gelegen tussen de Schaffensestraat en de Abalie, werd ook Langebrug genoemd. Deze brug werd zo genoemd omdat zij de Demer en de Verversgracht overspande.

Grote Draai, Grooten Draei Straet, Grooten Draei Straet, Groote Draal, Grand Tournement.

Was de draai van uit de Schaffensestraat naar de Antwerpsestraat, zie fragmentfoto uit het notariaat van Alenus akte 8 november 1911.



Grote Markt, Grand Place, Groote Markt.

1321-1673, door de eeuwen heen is de Grote Markt vergroot, verschillende huizen moesten verdwijnen. Heden gelegen tussen de straten: St-

⁶ R.A.Leuven, Heerlijkheid en Stad Diest n° 2388 blz 30.

⁷ R.A.Leuven, Heerlijkheid en Stad Diest n° 2589 blz 597.

Jan Berchmanstraat en de Zoutstraat en tussen de Allerheiligenbergstraat en de Koning Albertstraat.



Guido Gezellestraat

Gelegen tussen Schotelstraat, Felix Moonstraat, Ketelstraat en de Peetersstraat, Graanmarkt en Wolfenstraat. Zie Nieuwstraat.

Hagelantsche Botermarkt

Ook wel Zuivelmarkt, Botermarkt of Melkmarkt genoemd, gelegen aan de Ketelstraat en de Putterstraat. Zie Botermarkt

Halensche Wech

1415, weg lopende van Diest naar Halen. Zie Wijngaardstraat.

Hallestraat, Halstraat, Halle Straetke, Rue Des Halles

1384-1606, straat lopende van de Wolmarkt naar de Overstraat. Heden tussen de Felix Moonsstraat en de Koning Albertstraat, langs de Halle. Zie Boterstraat.

Hamerstraat

Heden niet thuis te wijzen.

Hasseltsestraat, Rue De Hasselt, Beverstraat

Gelegen tussen de Botermarkt en de Hasseltsesteenweg, nu tussen de Botermarkt en de Eduard Robeynslaan. Zie Beverstraat

Hasseltsesteenweg, Hasselschesteenweg, Chaussée De Diest à Hasselt

Heden Eduard Robeynslaan.

Hasseltsche Poort, Porte De Hasselt

Gebouwd bij de aanleg van de nieuwe vesting in 1835. Om deze poort te bouwen werd de vroege Beverenpoort afgebroken. De Hasseltsepoort werd afgebroken in 1905, zie Beverenpoort.



Havermarkt, Haveren Merct

1483, zie Korenmarkt.

Hazebroeckstraat

1393-1475, straat gelegen in Medermolen (gehucht) Webbekom.

Heilige Geeststraat, Rue D' Esprit

Straat op het begijnhof, gelegen tussen de Kerkstraat en Kraalenneststraat.

Hevensstraat, Impasse de Hevens

Niet thuis te wijzen.

Hoeimet

Zie Veemarkt.

Hoeistraet, Hoelstraat

Tussen de Veemarkt en de Overstraat, heden Koestraat.

Hoelstraet, Hollestraat

1291-1673, op verschillende plaatsen te Diest gelegen:

1/ aan de Lazarijberg.

2/ aan de Schaluinpoort.

3/ aan Oetmoet.

Hongherstraet.


1402, gelegen op de Lange Steenweg, naast het Liefkintsgasthuis.

Hooghstraet.

Gelegen op het begijnhof, zie Engelenconventstraat.

Houtmarkt . Marché Aux Bois

1289-1673, gelegen tegen de Warande, tussen de Overstraat, de Korenmarkt en de Bruidstraat. Heden de Veemarkt



Izerengang.

Zie Yzerengang

Impasse Den Velle.

Zie Vestenstraat.

Impasse Peeters.

Zie Peetersstraat.

Impasse Pittevels.

Zie Pittevelsstraat.

Impasse De Hevens.

Zie Hevensstraat.

Impasse De Maison Bruléé.

Zie Verbrand huisstraat.

Impasse De Oies.

Zie Ganzenstraat.

Impasse De Stallaerts.

Zie stallaertstraat.

Impasse De L'ourrier.

Impasse De La Chapelle.

Zie kapelstraat.

Impasse De La Croix.

Zie Kruisstraat.

Impasse De La Fontaine.

Zie Fonteinstraat.

Impasse De La Hospice.

Zie Hospitaalgang.

Impasse De La Violette.

Zie Violetstraat.

Impasse De La Petit Béguinage.

Zie Klein Begijnhofgang.

Impasse Du Carbon.

Zie Koolgang.

Impasse Du Fer.

Zie Yzerengang.

Impasse Du Pot Aux Fleur.

Zie Bloempotgang.

Impasse Du Ruisseau.

Beek- of Vlietgang, niet thuis te wijzen.

Impasse Saint Catherine.

Zie Sint-Catharinastraat.

Impasse Saint Lazare.

Zie Lazarijgang.

Infirmieriestraat, Rue D' Infirmierie.

Straat op het begijnhof, Gelegen tussen de kerkstraat en het kerkplein.

Jan Roselersstraat, Rozegaard, Rue De Jardin Des Roses.

1316, nu Rozegaard, huis in de Jan Roselersstraat.

Kaal, Kael, Kaeij, Quai.

Gelegen tussen de Zoutstraat, Schutterhofstraat en Paanhuisstraat. Heden (parking achter het stadhuis).

Kaasstraat, Rue de Fromage.

Gelegen op de hoek van de Markt richting Alderheiligenberg, vroeger de straat voor de huizen de Haan, de Lelle en de Keizer. In 1840 was de straat enkel één huis (het Gulden hoofd) lang. De kaashandelaars brachten hier hun kaasprodukten aan de man.

Kapelstraat, Kapelstraat, Impasse De La Chapelle.

1310, het straatje dat vanaf de Warandé naar de O.L.V. kapel ging die in de Fontijngang lag, laatste vermelding in 1310. Heden Rode Kruisstraat.

Kanonsbaan.

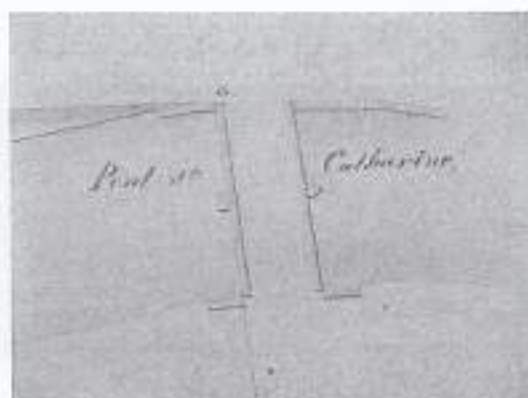
Gelegen tussen de Fonteynstraat en de Citadelstraat.

Kardinaal Mercierstraat.

gelegen tussen Wolvenstraat en Leuvensestraat. Zie ook Varkensmarkt.

Kathalanebrug, Sint Catharinabrug, Pont St. Catharine.

Oudste document van 1390, gelegen in de Demerstraat over de Demer. Een brug tussen de Refugiestraat en de Demerstraat. Verdwenen.



Kattestraat, Kattenstraat, Rue Du Chat.

1321-1673, op verschillende plaatsen terug te vinden door de eeuwen heen.

- 1/ Tussen de Peerdenstraat en de Vismarkt.
- 2/ Was vroeger Borchtstraat, gelegen tussen Nieuwstraat en Graanmarkt.
- 3/ Heden tussen Guido Gezellestraat en de graanmarkt.

Kautershoek, Koutershoek, Koddershoek, Kautershoekstraat, Kottershoek, Kotshoek.

Gelegen tussen Hasseltsestraat en de Vesten, Heden tussen de Hasseltsestraat en Commissaris Neyskenslaan.

Keelstraat, Keelstraat, Keel, Rue De Gorge.


1415-1673, zeer afhellende straat tussen Peerdenstraat en Quebornstraat, Gelegen tussen Allerheiligenberg en Schuttersstraat.

Keelgang.

Gelegen in de Keelstraat.

Keizerinnenstraat, Rue De L'Imperatrice.

Gelegen tussen de Koning Albertstraat en Michel Theysstraat.



Kempische Botermarkt²

Gelegen op de Lange Steenweg. Tegenover de Gasthuisstraat en de Boterstraat richting de Halle.

Kercke Merct.

1783, gelegen op de Grote Markt voor het huis de Violet.

Kerkplein.

Op het begijnhof, tussen de kerkstraat en infirmeriestraat.

Kerkhofstraat.

1404-1502, tussen de Schotelstraat en de St.-Sulpitiuskerk, ook Kerkstraat of Kortestraat genoemd.

Kerkstraat, Rue D' Eglise.

1421-1673, zie kerkhofstraat, Nu op het begijnhof, tussen de Begijnenstraat en de Hellige Geeststraat.

Kermpstraet .

1340-1483, hier stond het huis van Hendrik van Kermp. Zie Bagartstraat.

Ketelmarkt, Ketelmerct .

1504, gelegen tussen de Warmoesmarkt en de Zuivelmarkt, wordt ook Ketelstraat of Yzermarkt genoemd. Zie Ketelstraat.

Ketelstraat, Rue De Chaudron.

1515-1673, Vroeger gelegen tussen de Beverstraat en de Overstraat, Nu winkelwandelstraat tussen Botermarkt en de Felix Moonstraat.

Kiekenmarkt Kiecke Merct.

1545, gelegen op de Grote Markt werd ook genoemd de Vogelbanck of Vogelmuur. Omdat ze gelegen was tegen de kerkhofmuur. De plaats is heden te citeren voor het Haasken. Op deze markt werd al het gevogelte verkocht, zoals kippen, hanen, eenden, ganzen, enz.

Klein Begijnhofgang, Impasse Le Petit Béguinage, Rue De Petit Béguinage.

Gelegen in de Varkensmarkt (hier stond het klein begijnhof) vermeld in de schepenbrief van 15 augustus 1378.

Klein Schalujinenweg. Kleine Schaluinstraat.

Gelegen aan de Turnhoutsebaan.

Kloosterstraat.

1548 -1596, straat gelegen in het gehucht Beveren en liep naar het klooster van St Bernardsdaal.

Kloosterbergbrug.

Over de Begijnenbeek, naast de Bevermolen.

Klulsbergstraat.

Tussen de Boudewijnvest en de Citadellaan.

Koddershoek.

Zie Kautershoek.

Koestraat, Koeistraat, Rue Aux Vaches.

Tussen de Veemarkt en de Overstraat.

Koepoort.

1379-1680, Was gelegen tussen de Beverenpoort en de Schaffensepoort.

Koninx hoeck.

1593-1615, gelegen tussen de Beverstraat en de Vesteren, zie Kautershoek.

² Heerlijkheid en Stad Diest n° 2389 biz 4, R.A.Luven

Koning Albertstraat.

Sinds 1920, in plaats van Lange Steenweg, gelegen tussen de Markt en de Schaffensestraat. Zie Lange Steenweg.

Koningin Astridlaan.

Gelegen tussen Omer Vandenaudenhovenlaan en Commissaris Neyskenslaan.

Koolstraat, Koolgang, Impasse Du Carbon.

Gelegen tussen de Koning Albertstraat en de Verversgracht (Michel Theysstraat).

Korenmarkt, Kore Markt, Koorn Markt.

1339-1611, zie Graanmarkt.

Korte straat Rue De Courte.

Zie Kraalenneststraat.

Korte Engelandstraat.

1428, waarschijnlijk een deel van Engelandstraat.

Kortestraat, Kortstraat.

1422-1611, zie ook Kerkstraat of Kerkhofstraat.

Koutershoek, Kotshoek.

Zie Kautershoek.

Koutershoek.

Zie Kautershoek.

Kraalenneststraat, Kraalneststraat.

Kraalneststraat.

Op het begijnhof gelegen tussen Vestenstraat en H.Geeststraat.

Kromme Elleboog.

1673, deel van de Vesten aan de Schaffensepoort.

Kruisbaantje Straet.


Zie Kruisstraat.

Kruispoort.

1447-1450, poort gelegen in de Aballe.

Kruisstraat, Rue Des Archers, Rue Des Arbalétiérs.

1321-1611, Gelegen tussen Begijnenstraat en Zevenweënweg, zie Rode Kruisstraat.



Lakenhallestraat.

1516, zie Hallestraat.

Lange Steenweg, Lange Steenweg Straet, Lange Steenwech, Lange Steenweg, Lange Steenweg, Rue Longue.

1435-1920, was de eerste straat die werd verhard met kasselen te Diest. Verbindingsstraat tussen het Kerkhofstraatje en de Aballe, heden de Grote Markt en de Schaffensestraat. Ook wel de steenweg genoemd. Nog steeds in gebruik, in de volksmond van de Diestenaar. Zie Koning Albertstraat.

Langebrug.

1393-1611, Over de Demer en de Verversgracht in de Schaffensestraat. Was de langste brug in de stad.

Lazariipoort.

1321-1485, zie Schaluinpoort.

Lazaristraat.

1352, van de Schaluinstraat naar de Lazarijberg (Molenstede). Nu gelegen tussen Fort Leopoldlaan (Molenstede) en de Groenstraat.

Lazarusgang, Impasse Saint Lazare,

Onbewoond, gelegen in de Demerstraat richting Lazarijberg (Molenstede).

Leesthof.

Sinds 21 juni 2010 gelegen tussen de Omer Vanaudenhovelaan en de Schaffensestraat op de oude site van de Shoe-post.

Leopoldvest .

Gelegen tussen de Antwerpsestraat en de Koningin Astridlaan. Heden Omer Vanaudenhovelaan.

Leuvensestraat,Leuvenschestraat,

Lovenschestraet, Rue De Louvain,

1597, Gelegen tussen de Varkensmarkt en de Leuvensepoort (nu rondpunt), vroeger verlengde van de Putterstraat tot aan de Leuvenspoort. Heden de ganse straat vanaf de Botermarkt tot aan het rondpunt. Zie ook Putterstraat.

Leuvense Poort, Leuvense Poort,

Lovensche Poort, Porte De Louvain,

1661, herbouwd in 1834 bij de aanleg van de stadsomwalling en afgebroken omstreeks 1956. Foto onder: het linkse gebouw en de oprijlaan van de citadel, bestaan nog steeds.



Leuvensesteenweg, Leuvensesteenweg,

Route De Louvain à Diest,

Chaussée De Louvain à Diest,

Vanaf de Leuvensestraat (Politiebureel) richting Leuven.

Liefkints Gasthuisstraat,

1400-1485, straatje van de Lange Steenweg naar het Wederbroek.

Lierenbergstraetken,

1501, gelegen nabij de Lierenberg.

Lijnen Lakenmerckt.

1412-1611, was gelegen aan het begin van de Lange Steenweg tot aan de suikerpotstraat, waar de handelaars hun Linnen en Lakens verhandelde.

Linde Straetie⁹.

Gelegen tussen de Lange Steenweg en de Overstraat aan de Kempische Botermarkt, heden Suikerpotstraatje. Op de hoek stond het huis genaamd de Lindenboom en de andere hoek de Soete Naem Jesus.

Lindenhof.

Gelegen aan de Boudewijnvest.

Looboschstraet.

1404-1449, was een deel van het Wederbroek, tegen de Abalie gelegen.

Loolerijstraat.

Sinds 21 juni 2010 gelegen tussen de Omer Vanaudenhovelaan en de Schaffensestraat op de site van de voormalige Shoe-post fabrieken.

Luekerstraet (St-Annastraat)

1376-1548, van de Beverstraat naar de Scherverstraat, Nu St Annastraat.

Lorkenhof.

Gelegen aan de Boudewijnvest.

Maellierijstraet.

1558, niet thuis te wijzen.

Machiel Van Gheeststraet.

1370-1459, straatje van de Lange Steenweg en Wederbroek.

⁹ Heerlijkheid en Stad Diest n° 2385 blz 181, R.A.Leuven

Marché Au Bétail.

Zie Veemarkt.

Marché Au Beurre.

Zie Botermarkt.

Marché Aux Couchons.

Zie Varkensmarkt.

Marché Aux Bois.

Zie Houtmarkt.

Marché Aux Grains.

Zie Graanmarkt.

Marché Aux Porcs.

Zie Varkensmarkt.

Mariastraat.

Zie Mariëndaalstraat.

Mariëndaalstraat, Mariëndaal, Mariëndael straat, Mariastraat, Rue De Mariëndael.

Gelegen tussen de Rozengaard en St.- Jansstraat,
Nu tussen St.- Janstraat en Nicolas Weltersstraat.
Aan het Mariëndaalklooster.

Mariëndaalplaats.

is gelegen in de Mariëndaalstraat, één binnen-
plaats gebouwd sinds 1923. Prachtige bouwstijl
van na de Eerste Wereldoorlog.

Mark Mackenstraat.

Tussen Engelandstraat en Schotlandstraat.
Genoemd naar de schilder en tekenaar Mark
Macken. De familienaam Macken is niet afkomstig
van een Schotse soldaat, Mac Kee zoals sommige
op internet beweren. Maar is een oude Limburgse
familienaam uit de Maaskant.

Marktstraat, Rue de Marché.

Zie St.-Jan Berchmansstraat, straat tussen de Grote
Markt en de Botermarkt in 1930 genoemd naar Jan

Berchmans, deze Jan werd Heilig verklaard en zijn
geboortehuis werd omgevormd tot een huiskapel.

Melkmarkt, Melckmarckt.

1531-1661, waarschijnlijk ook wel de Zuivelmarkt
of Botermarkt genoemd.

Michel Theysstraat.

Gelegen tussen de Schaffensestraat en
Refugiestraat, tot in 1893 Wederbroeck genoemd.

Middelste Schaffenschepoort.

Ook Binnenste Schaffenschepoort geheten, sedert
1567 diende deze poort tot gevangenis, omdat
"Het Steen" het welke op de Vischmarkt (Kaai)
gelegen was, afgebroken werd.

Minderbroedersstraat.

1479, straat dat ging van de Lange Steenweg naar
het Minderbroedersklooster.

Molenbrugge.

1444-1526, brug over de Verversgracht, nabij de
Grachtmolen. Ook wel Grachtmolenbrug.

Molenstraat, Molenstraet, Rue De Moulin.

1379-1611, straatje van de Abalie naar de Ezeldijk.
Zie Ezeldijkstraat en ook tussen de Halle en de
Verversgracht naar de twee molens op de
Verversgracht gelegen. zie O. Nihoulstraat.

Molen Ijzer Straet, Molen Eyzerstraet.

Zie Keizerinnenstraat.

Monnix Hoek.

1440, hoek waar de St.-Jacobskapel werd ge-
bouwd.

Moons Straetken.

1433-1488, tussen de Lange Steenweg en de
Overstraat.

Nedermolenpoort.

1445-1502, zie Koepoort.

Nedermolenwegh.

1428, weg die Liep van het gehucht Beveren naar Nedermolen.

Nieuwen Wegh.

1393-1524, straat van St.-Jansveld en de Korenmarkt, Nu St.-Jansstraat.

Nieuwstraat, Nieuwstraet, Nieuwe Straat, Nievestraat.

1264-1673, gelegen tussen Peetersstraat en Schotelstraat, Nu Guido Gezellenstraat.

Nijverheidslaan.

Tussen de Boudewijnvest en Jan Gorislaan.

Niklaas Weltersstraat.

Gelegen tussen Mariëndaalstraat en Koningin Astridlaan.

O.L.V. Brugge.

1561-1564, brug over de Demer in de Aballe, aan de O.L.V.poort.

O.L.V.Poort.

1321-1535, poort in de Aballe werd ook Kruispoort genoemd.

Oestmerct.

1397-1421, was gelegen op de Grote Markt, waarschijnlijk is ze dezelfde als de Appelmarkt.

Oetmoet strate.

1393, weg, lopende nabij de Oetmoet (heuvel tussen Schaluin en Schaffensepoort.

Omer Vanaudenhovelaan.

Gelegen tussen de Antwerpsestraat en Koningin Astridlaan.

Opendeurke loop.

Dit is waarschijnlijk een doorgang of loop tussen twee huizen dat afgesloten werd met een deur. Niet thuis te wijzen.

Oscar Nihoulstraat, Brouwerijstraat.

Gelegen tussen de Michel Theysstraat en Hallestraat.

Ossekopstraat, Ossekop Straet, Rue Tête De Boeuf, Ruelle De La Tête De Boeuf, Olsen Kop Straet.

Gelegen tussen de Koning Albertstraat en Michel Theysstraat, naast de brouwerij de Ossekop (heden KBC).

Oude Inghelant Strate.

Waarschijnlijk een deel van de Engelandstraat.

Oude tramweg.

Gelegen tussen de Schaffensestraat en Ferdinand Allenstraat.

Overstraat, Euverstraat, Overstraet, Rue Haute.

1293-heden, gelegen tussen de Ketelstraat en de Bruidstraat, Nu gelegen tussen de Felix Moonsstraat en de Bruidstraat.

Paalstraat, Poelstraat.

1673, straat gelegen tussen de Lange Steenweg naar Wederbroek, Nu gelegen in de Koning Albertstraat en Overstraat.

Paanhuisstraat, Paanhuizenstraat, Panhuisstraat, Pannenstraat, Rue Paanhuis.

gelegen tussen Alleheiligenberg en de kaal.

Paardenmarkt, Peerdemerckt.

1284-1623, gelegen tussen de Gracht en de Allerheiligkapel.

Paardenstraat, Peerde Straat, Peerds Straet, Petsstraat, Rue Aux Cheveaux,

1314-1673, gelegen tussen de Leuvensestraat en Allerheiligenberg, Nu Egide Alenusstraat.

Paardenstraat Poort, Peertstraet Poort,

1375-1572, aan het eind van de Paardenstraat ook wel Allerheiligepoort genoemd.

Paddenpoelstraat,

1308-1603, straat naast het Cellezustersklooster.

Palmboomstraat, Rue Du Palmier,

1478-1673, Gelegen in de Koning Albertstraat en Michel Theysstraat, naast het huis in de Palmboom.

Pannenstraat,

Zie Paanhuisstraat.

Park Cerckel,

Gelegen aan de Michel Theysstraat, officieel geopend in 2011.

Park Jan Hevlen,

Gelegen aan de Antwerpsestraat en de Demer en Zwarte beek.

Parklaan,

Gelegen tussen het St.-Jansveld en Omer Vanaudenhovenlaan.

Paeuwstraet -Jan-,

1439-1564, straat tussen de Beverstraat en Vullbeek, nabij de Beverpoort.

Peerhuiskensstraat,

Zie Pesthuizenstraat.

Peetersstraat, Rue Peeters,

Gelegen tussen de Guido Gezellestraat en Mariëndaalstraat.

Peetersgang, Impasse Peeters,

Gelegen in de Peetersstraat.

Persoensgasthuysstraat,

1310-1401, Straat lopende van de Lange Steenweg naar het Wederbroek.

Pesthuizenstraat, Ruelle Des Pestiférés,

Gelegen tussen de Zevenweeënstraat en Omer Vanaudenhovelaan. De laatste pesthuizen werden op één nacht afgebroken in de jaren tachtig van de vorige eeuw. Hierdoor verdween het laatste pesthuis uit de streek.

Pinberg,

Zie Allerheiligenberg. Deze naam werd gegeven omwille van het losbandig leven dat daar zich afspeelde door de militairen en het schone volk.

Pittevelsstraat, Impasse Pittevels,

Niet thuis te wijzen.

Place de Saint-Jean,

Zie Sint-Jansstraat.

Plattinmerct,

1456-1473, was gelegen tegenover de Halle, aan het hoge koor van de St Sulpitiuskerk. Ook wel Schoenmarkt genoemd

Plein -den-,

1441-1611, gelegen tussen Peterom en het Schaluin.

Poertwech,

1399-1495, gelegen in het gehucht Beveren.

Ponten Wegh,

1399-1455, weg gelegen in't Schaluin.

Pootwegh.

Gelegen in de Culpje van Diest aan de Groenenweg³⁰.

Poststraat.

Gelegen tussen de Koning Albertstraat en de Michel Theysstraat, de post is op de hoek gelegen. Zie ook Ossekopstraatje.

Poterum, Poter Oom Straet.

1302-1672, vroeger Poterkern, een gehucht tussen Abalie en Schaluin.

Potmarckt, Pottenmarkt, Clevnaertsstraat, Rue De Marché Aux Pots.

1400-1673, achter St-Sulpitiuskerk.

Praterstraat.

1400, niet thuis te wijzen.

Puppen Straetken – Henrix-.

1434-1454, straetken gelegen in het Vetersbroeck

Putterstraat, Puttestraet, Leuvensestraat Rue De Puits.

1253-1673, Leuvensestraat, vroeger Putterstraat, van de Ketelstraat en het huis de Ram nummer 23.

Putterstraat Poort.

1371-1606, aan het einde van de Putterstraat gelegen, zie Leuvensepoort.

Piipenstraetken.

1399-1492, straat van Lange Steenweg naar Overstraat.

Quaetsstraetken.

1379-1542, gelegen in,

1/ Putterstraat.

2/ Groenstraat.

³⁰ Heerlijkheid en Stad Diest n° 2389 blz 597, R.A. Leuven

3/ Rozengaard.

Quebornstraet.

1394-1407, tussen de Keel en de Vismarkt.

Quelberghstraet.

1404 – 1454, straat nabij St Salvator klooster.

Raemstraet.

1399-1611, gelegen in,

1/ Verkensmarkt.

2/ Engelandstraat.

Rasoploop.

Nabij de Aerschotsesteenweg.

Rechtestraet.

1550-1578, niet thuis te wijzen.

Refuglestraat, Refugestraat, Rue De Refuge.

Gelegen tussen Michel Theysstraat en Demerstraat.

Ridderstraat.

1393, niet thuis te wijzen.

Rode Handstraat.

Straatje lopende langs het huis de Rode Hand op de Lange Steenweg.

Rode Kruisstraat.

Gelegen tussen de Begijnenstraat en Zevenweeënstraat, zie kruisstraat.

Rozengaard, Roze Gaerd Straet, Roosngaard, Rue De Jardin Des Roses.

1308-heden, gelegen tussen het St.-Jansveld en Mariëndaalstraat, heden tussen Nikolaas Weltersstraat en St.-Janstraat.

Rondweg.

Niet thuis te wijzen.

Rue Aux Cheveaux.

Zie Paardenstraat.

Rue Aux Loupes.

Zie Wolfenstraat.

Rue Aux Porcs.

Zie Varkensmarkt.

Rue Aux Vaches.

Zie Koestraat.

Rue De L'Imperatrice.

Zie Keizerinnenstraat.

Rue D' Aballe.

Zie Schaffensestraat.

Rue D' Anvers.

Zie antwerpsestraat.

Rue D' Eglise.

Zie kerkstraat.

Rue D' Esprit.

Zie Hellige Geeststraat.

Rue D' Infirmierie.

Zie Infirmieriestraat.

Rue De Bateau.

Zie Schipstraat.

Rue De Bever.

Zie Beverstraat.

Rue De Brasseur.

Zie Brouwerijstraat.

Rue De Cabaret.

Zie Cabaretstraat.

Rue De Cheveaux.

Zie Paardenstraat.

Rue De Chaudron.

Zie Ketelstraat.

Rue De Courte.

Zie Kortestraat.

Rue d' Ecoles.

Zie Scholenstraat.

Rue d' Ecosse.

Zie Schotlandstraat.

Rue De Demer.

Zie Demerstraat.

Rue De Fromage.

Zie Kaasstraat.

Rue De Gorge.

Zie Keel.

Rue De Hasselt.

Zie Hasseltsestraat.

Rue De Jardin Des Roses.

Zie Rozengaard.

Rue De Puits.

Zie Putterstraat.

Rue De L' Angleterre.

Zie Engelandstraat.

Rue De La Borne.

Zie Fonteynstraat.

Rue De La Fiancée.

zie Bruidstraat.

Rue De La Station.

Zie Stationstraat.

Rue De Béguinage.

Zie Begijnhofstraat.

Rue De Petit Béguinage.

Zie Klein Begijnhofstraat.

Rue De Cheval Blanc.

Zie Wit Paardstraat.

Rue De Louvain.

Zie Leuvensestraat.

Rue De Marché.

Zie Marktstraat.

Rue De Marché Aux Pots.

Zie Cleynaertsstraat.

Rue De Mariëndael.

Zie Mariëndaelstraat.

Rue De Moulin.

Zie Molenstraat.

Rue De Schaffen.

Zie Schaffensestraat.

Rue De Refuge.

Zie Refugestraat.

Rue De Sucrier.

Zie Suikerpotstraat.

Rue Des Archers.

Zie Kruisstraat.

Rue Des Arbalétriers.

Zie Kruisstraat.

Rue Des Béguines.

Zie Begijnenstraat.

Rue Des Halles.

Zie Hallestraat.

Rue Des Harengs.

Zie drie Haringenstraat.

Rue Des Pecheurs.

Zie Visstersstraat.

Rue Des Poissons.

Zie Vissersstraat.

Rue Des Ranpart.

Zie Vestenstraat.

Rue Des Sept Douleurs.

Zie Zevenweeënstraat.

Rue des Soeurs Grises.

Zie Grauwzusterstraat.

Rue des Tanneurs.

Huidevettersstraat. Niet thuis te wijzen.

Rue du Chat.

Zie Kattestraat.

Rue du Couvent.

Zie Conventstraat.

Rue Du Plat.

Zie Schotelstraat.

Rue Du Sel.

Zie Zoutstraat.

Rue Longue.

Zie Lange Steenweg.

Rue Haute.

Zie Overstraat.

Rue Neuve.

Zie Nieuwstraat.

Rue Paanhuis.

Zie Paanhuisstraat.

Rue Peeters.

Zie Peetersstraat.

Rue Saint-Anna.

Zie Sint-Annastraat.

Rue Saint-Jacques.

Zie Sint-Jacobsstraat.

Rue Saint-Jean.

Zie Sint-Jansstraat.

Rue Tuerler.

Zie Suikerpotstraat.

Rue Wederbroek.

Zie Wederbroekstraat.

Ruelle Des Trois Hornevs.

Niet thuis te wijzen.

Ruelle De Pestiférés.

Zie Pesthuizenstraat.

Ruelle De La Brasserie.

Zie Brouwerijstraat.

Ruelle De La Corne.

Niet thuis te wijzen.

Ruelle De La Tête De Boeuf.

Zie Ossekopstraat.

Ruelle Du Rempart.

Zie Vestenstraat.

**Schaffensestraat, Schaffenschestraat,
Rue De Schaffen, Rue D' Abalie.**

Gelegen tussen de Bruidstraat en de Schaffensepoort, nu gelegen tussen de koning Albertstraat (Bruidstraat) en de Antwerpse Steenweg.

Schaffenschesteenweg.

Chaussée De Diest à Beringen.

Vanaf de Schaffense poort richting Schaffen.

Schaffense Poort, Porte Du Schaffen.

1351-heden, gelegen langs de Antwerpsestraat en Omer Vanaudenhovenlaan. De enige en laatste poort van Diest. De oude Schaffensepoort was met prachtig beeldhouwwerk en fantastische beelden versierd. Wilden de inwoners van Diest zich vroeger naar Schaffen begeven, dan moesten zij door drie verschillende stadspoorten trekken, te weten: de O.L.Vrouwpoort, de Middel-Schaffensepoort en de Schaffensepoort.



Schaluin, Schaluinstraat.

1281-1598, gehucht, gelegen ten noorden van de Stad, onder de Lazarijberg.

Schaluinbrug.

1548, brug over de zwarte beek, op het Schaluin gelegen.

Schaluyv Eynde.

1519-1594, Een deel van Schaluin, aan de Schaluinpoort.

Schaluynpoort.

1379-1673, gelegen aan het eind van de Schaluinstraat. Ook Antwerpsepoort genoemd, was een allermerkwaardigste gedenkteken van Middeleeuwse krijgsvouwkunst.

Schaluinstraat.

1434-1606, zie Turnhoutsebaan.

Schaluinveld.

Zie Statiestraat.

Schervenstraat.

1419-1673, straat van de Zellenstraat of Gezellen naar de Rozengaard.

Schipstraat, Rue De Bateau.

Zie ook Demerstraat.

Schoenmakersstraat.

Sinds 21 juni 2010 gelegen tussen de Omer Vanaudenhovelaan en de Schaffensestraat. Op de voormalige site van de Shoe-Post

Schoenmarkt.

1414, gelegen aan de St-Sulpitiuskerk.

Scholenstraat, Schoolenstraat.

Gelegen tussen de Cabaretstraat en de Koning Alberstraat.

Schotelmarkt.

1530-1604, straat tussen de Guido Gezellestraat en de kerkstraat, wordt ook Schotelstraat en Bessemmarkt genoemd.

Schotelstraat, Rue d' Ecoles, Rue du Plat.

1530-1673, Gelegen tussen de Grote Markt en de Guido Gezellestraat.

Schotkove -die-

1548-1600, Plaats aan de Halle, nabij de Overstraat.

Schotlandstraat, Schot Zandstraat, Schotland, Rue d' Ecosse.

1531-1611, gelegen tussen de Leuvensestraat en de Vesten. Nu tussen de Leuvensestraat en Mark Mackenstraat.

Schotpoort.

1535-1586, poort over de Demer aan de Vissersstraatpoort.

Schuylenbroeck.

1270-1611, gelegen van het Vetterbroeck naar de Wederbroeck.

Schutterhofstraat, Schuttershof Straet, Schuttershof.

Gelegen tussen de Kaal en de Keelstraat.

Sichemschenweg (Zichemseweg)

1393-1606, weg van Diest naar Zichem.

Sloeystraat

1396-1497, straat van de lange Steenweg naar het Wederbroeck.

Spiegel.

1264-1612, gehucht, gelegen tussen de Lange Steenweg de Abalie en Begijnenstraat.

Spiegelbrug.

1673; brug over de Verversgracht, die de Spiegel met de Abalie verbindt.

Sparrenhof.

Gelegen aan de Boudewijnvest.

Spijkerstraat.

1421-1673, straat gelegen in de Paardenstraat.

St.-Annastraat, Rue Saint -Anne.

Gelegen tussen de Hasseltsestraat en Nikolaas Welterstraat. Voor 1840 was de hoek van de St-Annastraat en de Hasseltsestraat anders dan

heden zie volgende foto. Bij de afbraak van de Sint Anna Kapel en de bouw van het nieuwe huis de hoekgevel met 6,20 meter achteruit geplaatst.



St.-Catharinabrug.

Zie Katalijnebrug.

St.-Catharinastraat, Impasse Saint-Catherine.

Waarschijnlijk straatje aan de Katalijnebrug.

St.-Jan Berchmansstraat

Sinds 1930 Gelegen tussen de Grote Markt en de Botermarkt, zie Marktstraat en Beverstraat.

St.-Jansbrug.

1432-1600, brug over de Verversgracht, die de Bodenstraat met het Wederbroek verbindt.

St.-Janseinde.

Zie St-Jansstraat.

St.-Jansgang.

Gelegen in de St Jansstraat.

St.-Jansveld, St.-Jansplaats, Place De Saint-Jean.

1299-1611, gelegen tussen de St-Jansstraat en Rozengaard.

St.-Jansstraat, Rue Saint-Jean.

1354-1441, gelegen tussen St-Jansveld en Graanmarkt. Nu gelegen tussen Koningin Astridlaan en de Graanmarkt.

St.-Jacob, St.-Job.

Gehucht waar de St Jacobkapel gelegen was nu Statiestraat en Demerstraat.

St.-Jacobsgang.

In de Demerstraat waar vroeger de St-Jacobskapel stond.

St.-Jacobseinde Straet, St.-Jacobsevnde, St.-Jacobsstraat, Rue Saint-Jacques.

Nu Demerstraat.

St.-Jacobsplein.

Gelegen aan de Valleilaan.

Speelhofstraat.

Niet thuis te wijzen in het verleden, heden in de wijk van Poelske.

Stallaertsstraat, Impasse De Stallaerts.

Niet thuis te wijzen.

Statiestraat, Rue De La Station.

Gelegen tussen de Demerstraat en het Weerstandspalein.

Steenweg.

1265-1673, zie Lange Steenweg.

Steenen Brug.

1393-1611 de enige stenen brug van Diest gelegen over de Demer aan de kaai.

Steenstraet.

De straat die naar enige stenen brug van Diest leiden over de Demer aan de kaai. Heden Zoutstraat.

Sterrestraet.

1312-1600, van de Lange Steenweg naar het Wederbroek, ook Bodenstraat genoemd.

Strefstraetken.

1673, "opden steenwegh yijtcomende met eene poort", tussen de Lange Steenweg en het Wederbroek.

Stoofstraat.

1423-1612, van de Lange Steenweg naar het Wederbroek.

Suikerpotstraat, Pot-à-Sucre, Rue Tuerier, Rue De Sucrier.

Gelegen tussen de Koning Albertstraat en Felix Moonsstraat. Zie ook Lindestraetje.

Tafelrondstraat.

1544-1673, Gelegen op de Allerheiligenberg, nabij de Grote Markt, zie ook Spijkerstraatje.

Tiensche Weg.

1344-1606, weg aan de Beverenmolen, gaande naar Tienen.

Turnhoutsebaan, Turnhhoutschebaan, Route De Diest à Gheel, Chaussée De Turnhout à Diest, Chaussée De Diest à Anvers.

Gelegen tussen de Zwartebeekplein en de Citadellaan.

Valleilaan.

Gelegen tussen de Zichemsepoort en Ferdinand Allenstraat.

Vanden Loghenen Straetken.

1393, gelegen aan de Demer,

Vanierixstraet.

1400-1406, van de Lange Steenweg naar het Wederbroek.

Varkensstraat, Verkensstraat, Verkens Markt, Marché Aux Couchons, Marché Aux Porcs.

1393-1673, gelegen tussen de Hasseltsestraat en de Leuvensestraat. Nu Kardinaal Mercierstraat.

Verbrand Huisstraat.

Impasse De Maison Brulé.

Zie ook Antwerpsestraat.

Veemarkt, Marché Au Bétail.

Gelegen tussen de Graanmarkt, Koestraat en Zevenweeënstraat.

Verkenskové.

1404, plaats nabij de Grote Markt

Verversgracht.

1527-1673, was een arm van de Demer die langs het Wederbroek vloedde, nu een straat genaamd Michel Theysstraat. Zie ook Wederbroekstraat

Verkensmarkt.

Zie Varkensmarkt.

Vestenstraat, Rue Des Ranpart, Vesterstraat, Rue Du Rempart.

gelegen tussen de Begijnenstraat en de Pesthuizenstraat.

Vestenweg, Impasse den Velle.

Gelegen nabij de Statie.

Vesterstraat.

Zie Vestenstraat.

Vestweg.

1432, weg aan de Putterstraat.

Vette Broeckstraet, Vettebroek, Vetterbroek,

1282-1673, gehucht en straat tussen de Zoutstraat en de Schaluinstraat. Nu Demerstraat

Vetterpoort.

1473-1499, het gaat waarschijnlijk om een van de drie poorten (Broekpoort, Koepoort, Schaluinpoort).

Vinkenstraet, Vinkenmolenstraet,

1315-1531, straatje tegen de Spiegel.

Violettengang, Violetstraat,

Impasse De La Violette, Violetstraat.

Gelegen in de St Jansstraat.

Vismarkt, Vischmarkt.

1403-1600, tegen de Demer, nevens de Zoutstraat.

Visserstraat, Visscherstraat, Vissestraat,

Visschestraat, Rue Des Pecheurs, Rue Des Poissons,

1365-1645, gelegen tussen de Demerstraat en de Vesten. Nu tussen de Demerstraat en de Zichemsepoort.

Visserstraatpoort.

1419-1598, gelegen op de Visserstraat.

Vissergang, Visschergang.

Gelegen in de Visserstraat.

Vrijstraetken.

1450, gelegen in de Tiensestraat, buiten de stad, dit was de scheidingslijn tussen Diest en Webbekom.

Vrijheid Straetken.

1455, zie Vrijstraetken.

Vogelbanck.

1463-1535, plaats tegen de kerkhofmuur van St.-Sulpitius waar men gevogelte verkocht. Zie ook Kieckemarkt.

Volderstraet.

1340-1561, straat in de Aballe, kwam uit in de Begijnenstraat. Dit straatje ging naar de Volmolen (Ezeldijkmolen).

Warmoesmarkt.

1371-1520, gelegen in de Beverstraat, aan de Yzermarkt.

Weelbroeckstraet, Wederbroek, Wederbroeck, Wederbroekstraat, Weelbroeckstraet, Wieelbroeck, Rue Wederbroek.

1306-1673, straat van Schaluinbroek naar de Aballe, langs de Verversgracht. Nu Michel Theysstraat.

Weerstandsplein.

Gelegen tussen de Antwerpsestraat en Statiestraat.

Weert-de-.

1404-1548, straat door de Weert, van het Wederbroek naar het Vettebroek.

Wertvonderen-den-.

1349-1379, Brug over de Demer in het Vetterbroek.

Wilgenhof.

Gelegen aan de Boudewijnvest.

Wit Paardstraat, Wit Peerdestraatke, Rue De Cheval Blanc.

Zie Paalstraat.

Wolfskeel.

1350-1607, straat in de Zichemseweg, waarschijnlijk buiten de Stad.

Wolmarkt.

1382-1673, aan de Halle en de Lange Steenweg.

Wolvenstraat, Wollestraat, Wolvestraat, Wolverstraat, Wolvinstraat, Rue Aux Loupes.

Gelegen tussen de Varkensstraat en de Graanmarkt, Heden tussen Kardinaal Mercierstraat en de Graanmarkt.

Wolve Straatie.

Gelegen buiten de Leuvense poort²¹ aan de steenweg van Diest naar Leuven.

Wiingaertstraat.

1371-1611, straat van Diest naar Webbekom.

Wiingaertsveldstraat, Wiingaertsveldweg.

Gelegen in het wijngaardsveld.

Wijsersstraatpoort.

1542-1551, zie vissersstraatpoort.

Wiiwaterstraetken.

1590-1611, straatje achter de St.-Sulpiuskerk (op de Potmarkt).

Yzeren Gang, Iizerengang, Impasse du Fer

Gelegen in de Koning Albertstraat, werd met een ijzere poort afgesloten. Links van de brouwerij de Ossenkop. Dank aan Guy Vermeulen.

Yzermarkt.

1321-1545, tussen de Putterstraat en de Overstraat.

Zaadstraat.

Zie Zoutstraat.

Zavelstraat.

1314-1531, straat langs de vesten, van de Beverenpoort tot aan het Begijnhof.

Zellestraat, Gezellenstraat.

1311-1611, lopende van de Nieuwe steenweg naar de Scherverstraat, ook wel Gezellenstraat (1531-1577).

Zeven Weeënstraat, Rue Des Sept Douleurs.

Tussen de Graanmarkt en de Pesthuizenstraat.

Zichemsepoort.

Gelegen tussen de Boudewijnvest en Visserstraat.

Zonder Eynde Straetken.

1673, gelegen op de Oetmoet, aan de Kromme Ellenboog.

Zoutbrug.

1392-1402, ook Schipbrug genoemd.

Zoutstraat, Rue Du Sel.

1378-heden, Gelegen tussen de Grote Markt en Demerstraat. Zie Steenstraat.

Zulvelmarkt.

1378-1611, deel van de Overstraat

Zwartebeekplein.

Gelegen voor het Station.

Zwartebeekstraat.

Gelegen tussen de Antwerpsestraat en Turnhoutsebaan.

²¹ R.A. Leuven, Heerlijkheid en Stad Diest n° 2388 blz 43.

" Einde "

Werkgroup Familiekunde Vlaanderen - regio Diest

Bibliografie:

Toponymie van Diest, Gustaaf Degelin, 1927

Volkstellingen van Diest,

Parochietellingen van Diest, 1640, 1662, 1666, 1668

Cohier van de stad Diest 1686, 1747

Stadsplannen van Diest,

en vele andere bronnen in het stadsarchief van Diest en het Rijksarchief van Leuven.

Foto's Mandelaers Danuta.

Dank aan Guy Vermeulen en Raymond Bas en vele bezoekers van het stadsarchief van Diest.

Schepen van Erfgoed en Monumenten, Geert Cluckers.

Schepen van Openbare Werken, Bart Stals.

Stadsarchivaris van Diest, Petra Vanhoutte.

Het personeel van het Rijksarchief van Leuven: Ilse, Martine, Suzanne en Daniel voor hun geduld.